

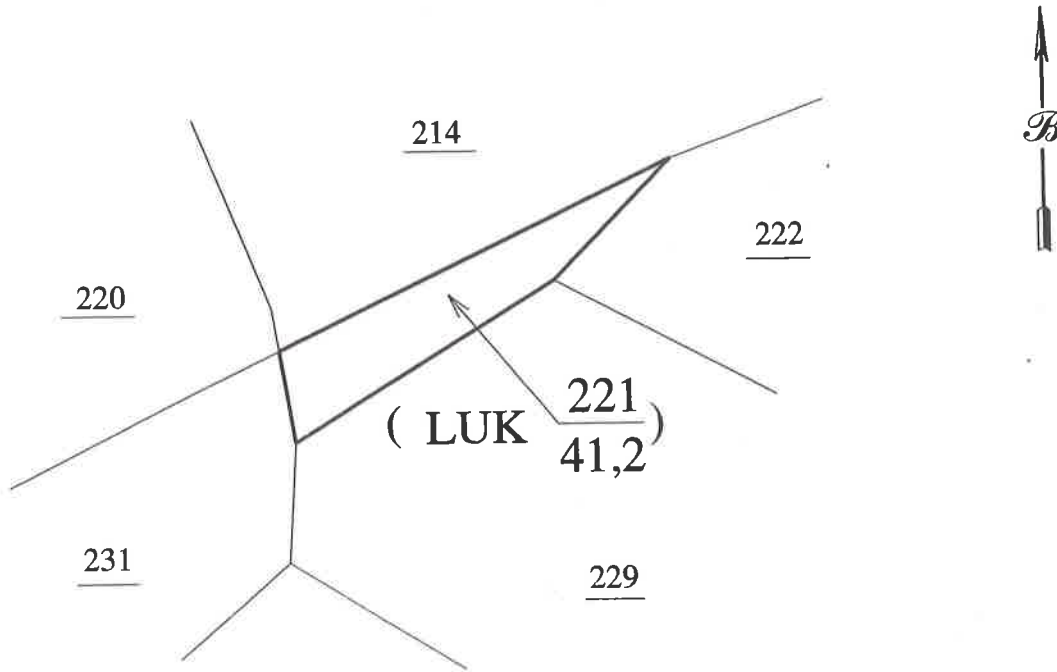
TRÍCH SAO BẢN ĐỒ THỪA ĐẤT

THU HỒI TỪ HỘ ÔNG (BÀ): Lai Xuân Phẩm
ĐỂ BỒI THƯỜNG GIẢI PHÓNG MẶT BẰNG THỰC HIỆN DỰ ÁN
ĐẦU TƯ HẠ TẦNG CẤP ĐẤT Ở VÀ XÂY DỰNG NHÀ Ở CHO DÂN
THÔN XÓM BẰNG, XÃ BẮC SƠN

Địa điểm : Xã Bắc Sơn, huyện Thuận Bắc, tỉnh Ninh Thuận.

(Trích lục thửa đất số 221, tờ BĐĐC số 20, xã Bắc Sơn)

(Kèm theo Quyết định số 10Đ-UBND ngày tháng năm 2024 của UBND huyện Thuận Bắc)



CHÚ DẪN:

Tổng diện tích thu hồi: 41,2 m²

(LUK $\frac{221}{41,2}$) : MĐSD $\frac{\text{Số hiệu thửa đất}}{\text{Diện tích thu hồi m}^2}$

————— : Ranh giới thửa hồi đất.

Cung cấp theo văn bản đề nghị số : /BQL, Thuận Bắc ngày/...../2024.

VĂN PHÒNG ĐĂNG KÝ ĐẤT ĐAI NINH THUẬN - CHI NHÁNH THUẬN BẮC

Ngày 15 tháng 7 năm 2024

Người trích lục
(Ký, ghi rõ họ và tên)

Thang Diệu Huy

Thuận Bắc, ngày 15.. tháng 7.. năm 2024

KT. GIÁM ĐỐC
PHÓ GIÁM ĐỐC



Đỗ Xuân Khoái

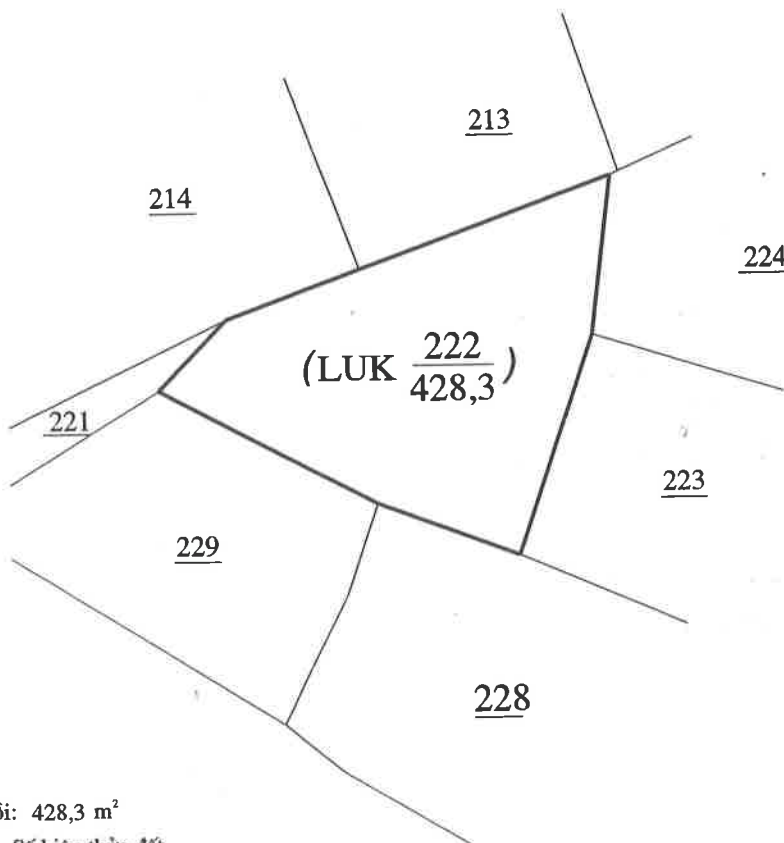
TRÍCH SAO BẢN ĐỒ THỪA ĐẤT

THU HỒI TỪ HỘ ÔNG (BÀ): Lai Xuân Phẩm
ĐỂ BỒI THƯỜNG GIẢI PHÓNG MẶT BẰNG THỰC HIỆN DỰ ÁN
ĐẦU TƯ HẠ TẦNG CẤP ĐẤT Ở VÀ XÂY DỰNG NHÀ Ở CHO DÂN
THÔN XÓM BẰNG, XÃ BẮC SƠN

Địa điểm: Xã Bắc Sơn, huyện Thuận Bắc, tỉnh Ninh Thuận.

(Trích lục thửa đất số 222, tờ ĐĐC số 20, xã Bắc Sơn)

(Kèm theo Quyết định số 10Đ-UBND ngày tháng năm 2024 của UBND huyện Thuận Bắc)



CHÚ DẪN:

Tổng diện tích thu hồi: 428,3 m²

(LUK $\frac{222}{428,3}$): MĐSD $\frac{\text{Số hiệu thửa đất}}{\text{Diện tích thu hồi m}^2}$

— : Ranh giới thửa đất.

Cung cấp theo văn bản đề nghị số: /BQL, Thuận Bắc ngày/...../2024.

VĂN PHÒNG ĐĂNG KÝ ĐẤT ĐAI NINH THUẬN - CHI NHÁNH THUẬN BẮC

Ngày 15 tháng 7 năm 2024

Người trích lục
(Ký, ghi rõ họ và tên)

Thang Diệu Huy

Thuận Bắc, ngày 15 tháng 7 năm 2024

KT. GIÁM ĐỐC
PHÓ GIÁM ĐỐC



Đỗ Xuân Khoái

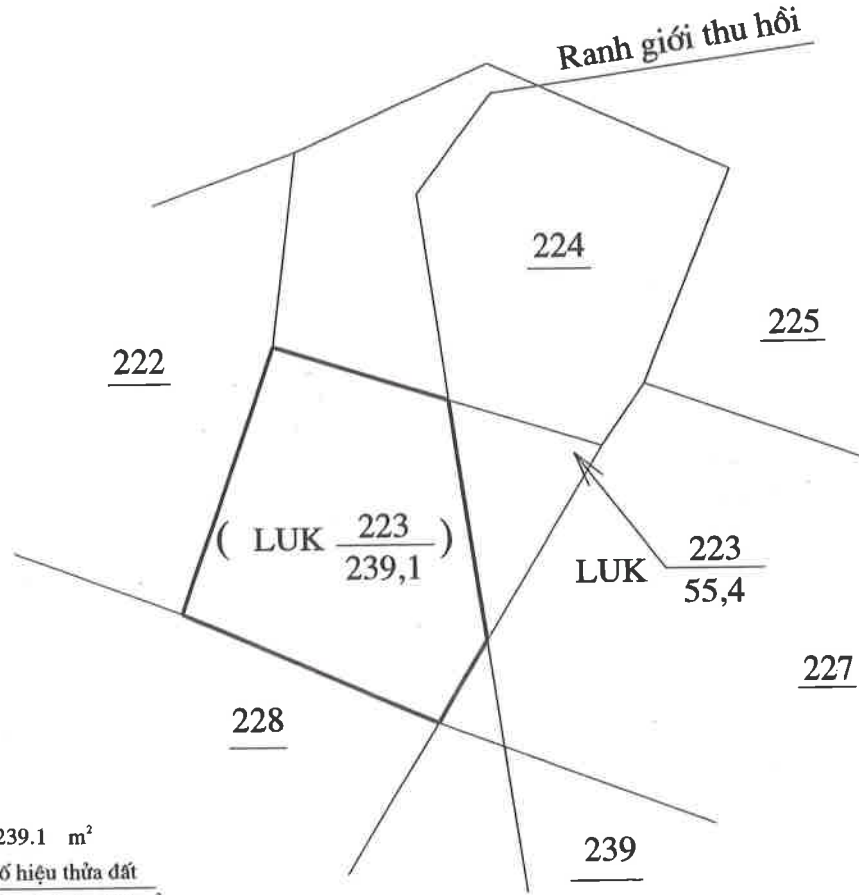
TRÍCH SAO BẢN ĐỒ THỪA ĐẤT

THU HỒI TỪ HỘ ÔNG (BÀ): Lai Xuân Phẩm
ĐỂ BỒI THƯỜNG GIẢI PHÓNG MẶT BẰNG THỰC HIỆN DỰ ÁN
ĐẦU TƯ HẠ TẦNG CẤP ĐẤT Ở VÀ XÂY DỰNG NHÀ Ở CHO DÂN
THÔN XÓM BẰNG, XÃ BẮC SƠN

Địa điểm : Xã Bắc Sơn, huyện Thuận Bắc, tỉnh Ninh Thuận.

(Trích lục thửa đất số 223 , tờ BĐĐC số 20 , xã Bắc Sơn)

(Kèm theo Quyết định số /QĐ-UBND ngày tháng năm 2024 của UBND huyện Thuận Bắc)



CHÚ DẪN:

Tổng diện tích thu hồi: 239.1 m²

(LUK $\frac{223}{239,1}$) : MĐSD $\frac{\text{Số hiệu thửa đất}}{\text{Diện tích thu hồi m}^2}$

————— : Ranh giới thu hồi đất.

Cung cấp theo văn bản đề nghị số : /BQL, Thuận Bắc ngày/...../2024.

VĂN PHÒNG ĐĂNG KÝ ĐẤT ĐAI NINH THUẬN - CHI NHÁNH THUẬN BẮC

Ngày 15 tháng 7 năm 2024

Thuận Bắc, ngày 15 tháng 7 năm 2024

Người trích lục
(Ký, ghi rõ họ và tên)

GIÁM ĐỐC

Thang Diệu Huy

Đỗ Thị Hoài Thiện

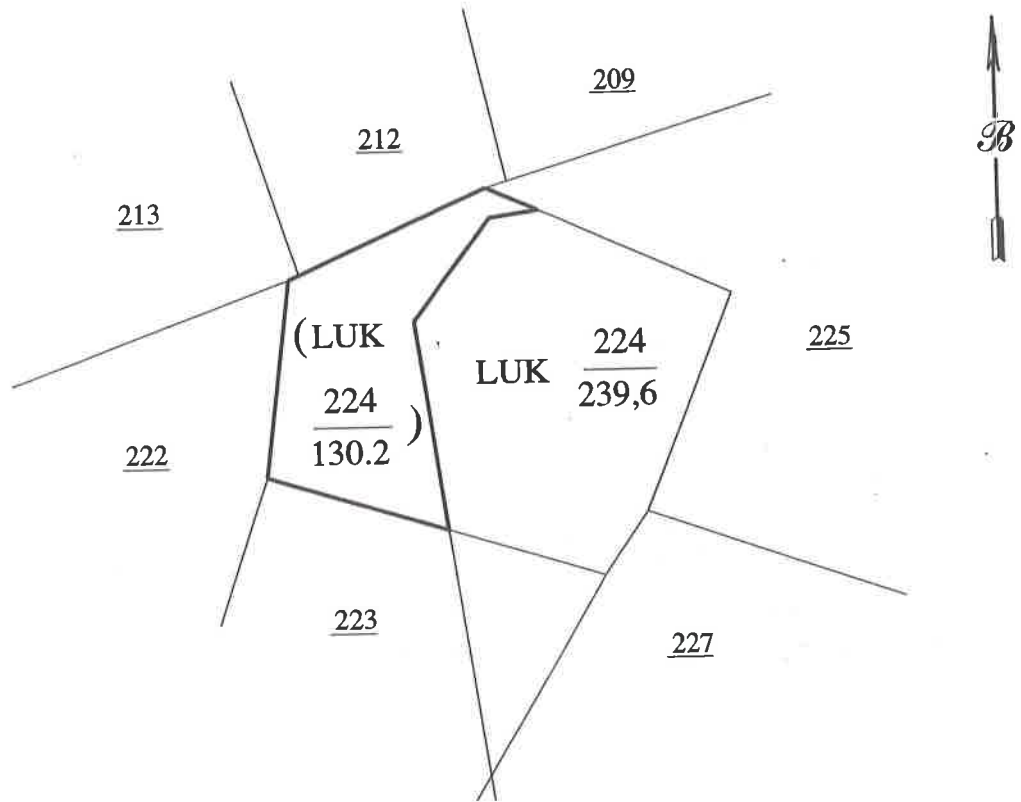
TRÍCH SAO BẢN ĐỒ THỪA ĐẤT

THU HỒI TỪ HỘ ÔNG (BÀ): Lai Xuân Phẩm
ĐỂ BỒI THƯỜNG GIẢI PHÓNG MẶT BẰNG THỰC HIỆN DỰ ÁN
ĐẦU TƯ HẠ TẦNG CẤP ĐẤT Ở VÀ XÂY DỰNG NHÀ Ở CHO DÂN
THÔN XÓM BẰNG, XÃ BẮC SƠN

Địa điểm : Xã Bắc Sơn, huyện Thuận Bắc, tỉnh Ninh Thuận.

(Trích lục thửa đất số 224 , tờ BĐĐC số 20 , xã Bắc Sơn)

(Kèm theo Quyết định số 10Đ-UBND ngày tháng năm 2024 của UBND huyện Thuận Bắc)



CHÚ DẪN:

Tổng diện tích thu hồi: 130,2 m²

(LUK $\frac{224}{130,2}$) : MĐSD Số hiệu thửa đất
Diện tích thu hồi m²

— : Ranh giới thu hồi đất.

Cung cấp theo văn bản đề nghị số : /BQL, Thuận Bắc ngày/...../2024.

VĂN PHÒNG ĐĂNG KÝ ĐẤT ĐAI NINH THUẬN - CHI NHÁNH THUẬN BẮC

Ngày 15 tháng 7 năm 2024

Thuận Bắc, ngày 15 tháng 7 năm 2024

Người trích lục
(Ký, ghi rõ họ và tên)

KT. GIÁM ĐỐC
PHÓ GIÁM ĐỐC

Thang Diệu Huy



Đỗ Xuân Khoái

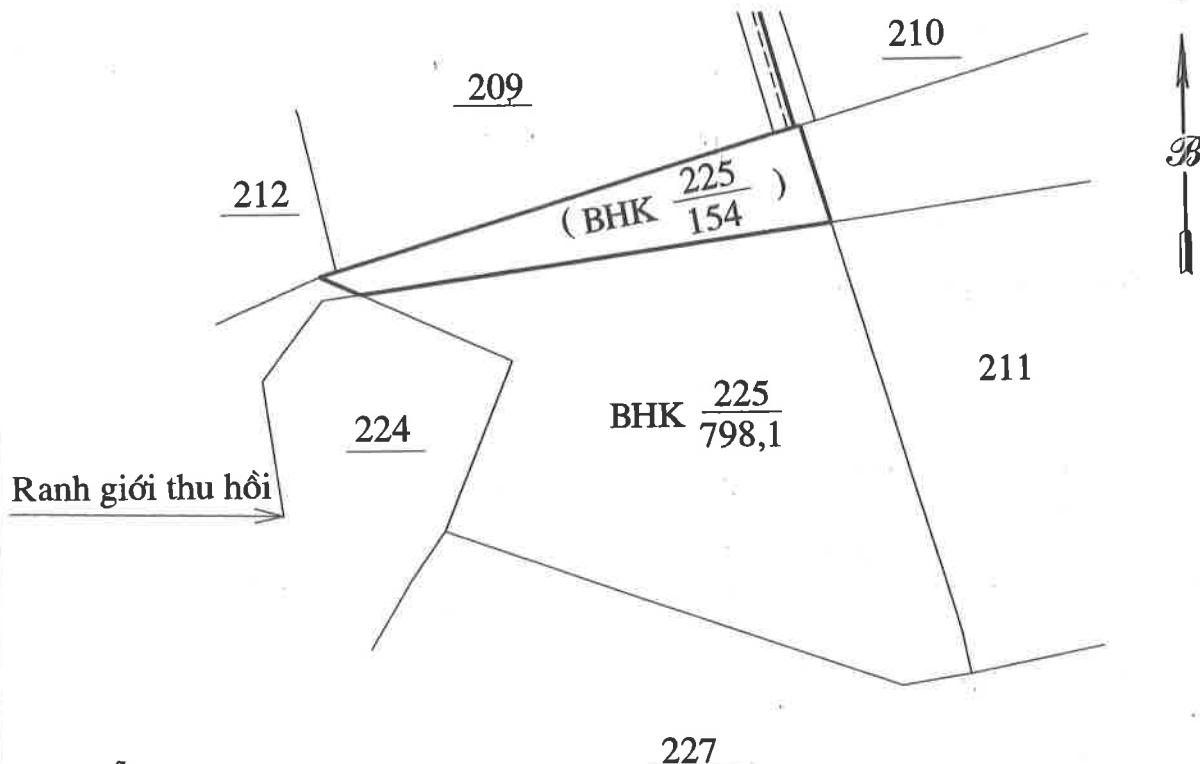
TRÍCH SAO BẢN ĐỒ THỪA ĐẤT

THU HỒI TỪ HỘ ÔNG (BÀ): Lai Xuân Phẩm
ĐỂ BỒI THƯỜNG GIẢI PHÓNG MẶT BẰNG THỰC HIỆN DỰ ÁN
ĐẦU TƯ HẠ TẦNG CẤP ĐẤT Ở VÀ XÂY DỰNG NHÀ Ở CHO DÂN
THÔN XÓM BẰNG, XÃ BẮC SƠN

Địa điểm : Xã Bắc Sơn, huyện Thuận Bắc, tỉnh Ninh Thuận.

(Trích lục thửa đất số 225 , tờ BĐĐC số 20 , xã Bắc Sơn)

(Kèm theo Quyết định số /QĐ-UBND ngày tháng năm 2024 của UBND huyện Thuận Bắc)



CHÚ DẪN:

Tổng diện tích thu hồi: 154 m²

(BHK $\frac{225}{154}$) : MĐSD $\frac{\text{Số hiệu thửa đất}}{\text{Diện tích thu hồi m}^2}$

————— : Ranh giới thu hồi đất.

Cung cấp theo văn bản đề nghị số : /BQL, Thuận Bắc ngày/...../2024.

VĂN PHÒNG ĐĂNG KÝ ĐẤT ĐAI NINH THUẬN - CHI NHÁNH THUẬN BẮC

Ngày 15 tháng 7 năm 2024

Thuận Bắc, ngày 15 tháng 7 năm 2024

Người trích lục
(Ký, ghi rõ họ và tên)

GIÁM ĐỐC

Thang Diệu Huy

Đỗ Thị Hoài Thiện

TRÍCH SAO BẢN ĐỒ THỪA ĐẤT

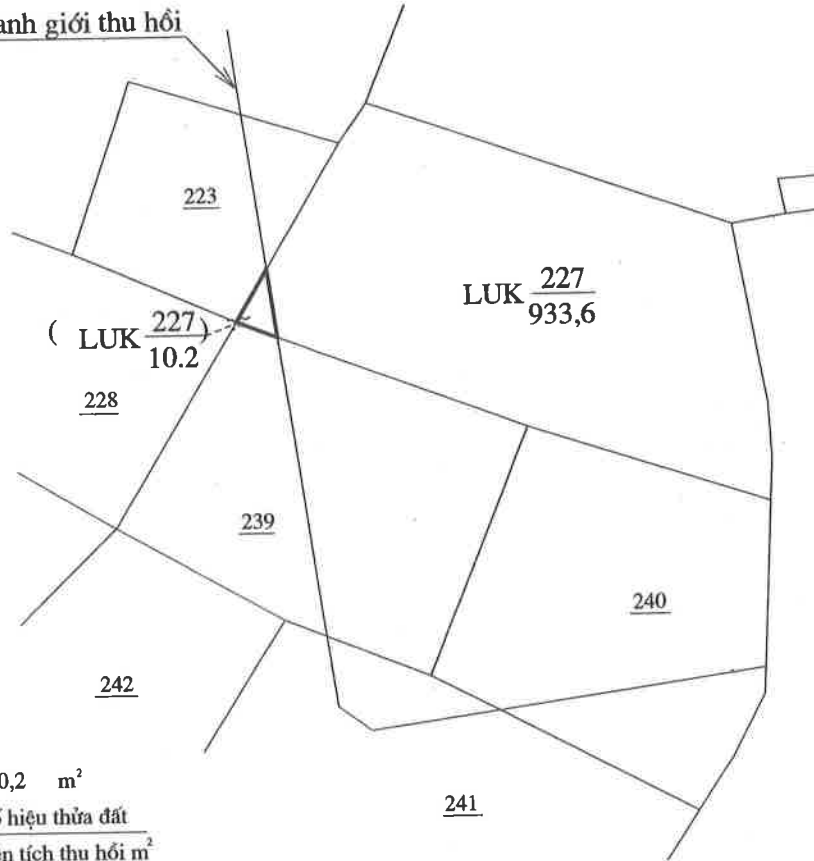
THU HỒI TỪ HỘ ÔNG (BÀ): Lai Xuân Phẩm
ĐỂ BỒI THƯỜNG GIẢI PHÓNG MẶT BẰNG THỰC HIỆN DỰ ÁN
ĐẦU TƯ HẠ TẦNG CẤP ĐẤT Ở VÀ XÂY DỰNG NHÀ Ở CHO DÂN
THÔN XÓM BẰNG, XÃ BẮC SƠN

Địa điểm : Xã Bắc Sơn, huyện Thuận Bắc, tỉnh Ninh Thuận.

(Trích lục thửa đất số 227, tờ BĐDC số 20, xã Bắc Sơn)

(Kèm theo Quyết định số /QĐ-UBND ngày tháng năm 2024 của UBND huyện Thuận Bắc)

Ranh giới thu hồi



CHÚ DẪN:

Tổng diện tích thu hồi: 10,2 m²

(LUK 227) : MĐSD $\frac{\text{Số hiệu thửa đất}}{\text{Diện tích thu hồi m}^2}$

— : Ranh giới thu hồi đất.

Cung cấp theo văn bản đề nghị số : /BQL, Thuận Bắc ngày/...../2024.

VĂN PHÒNG ĐĂNG KÝ ĐẤT ĐAI NINH THUẬN - CHI NHÁNH THUẬN BẮC

Ngày 15 tháng 7 năm 2024

Thuận Bắc, ngày 15 tháng 7 năm 2024

Người trích lục
(Ký, ghi rõ họ và tên)

KT. GIÁM ĐỐC
PHÓ GIÁM ĐỐC

Thang Diệu Huy



Đỗ Xuân Khoái

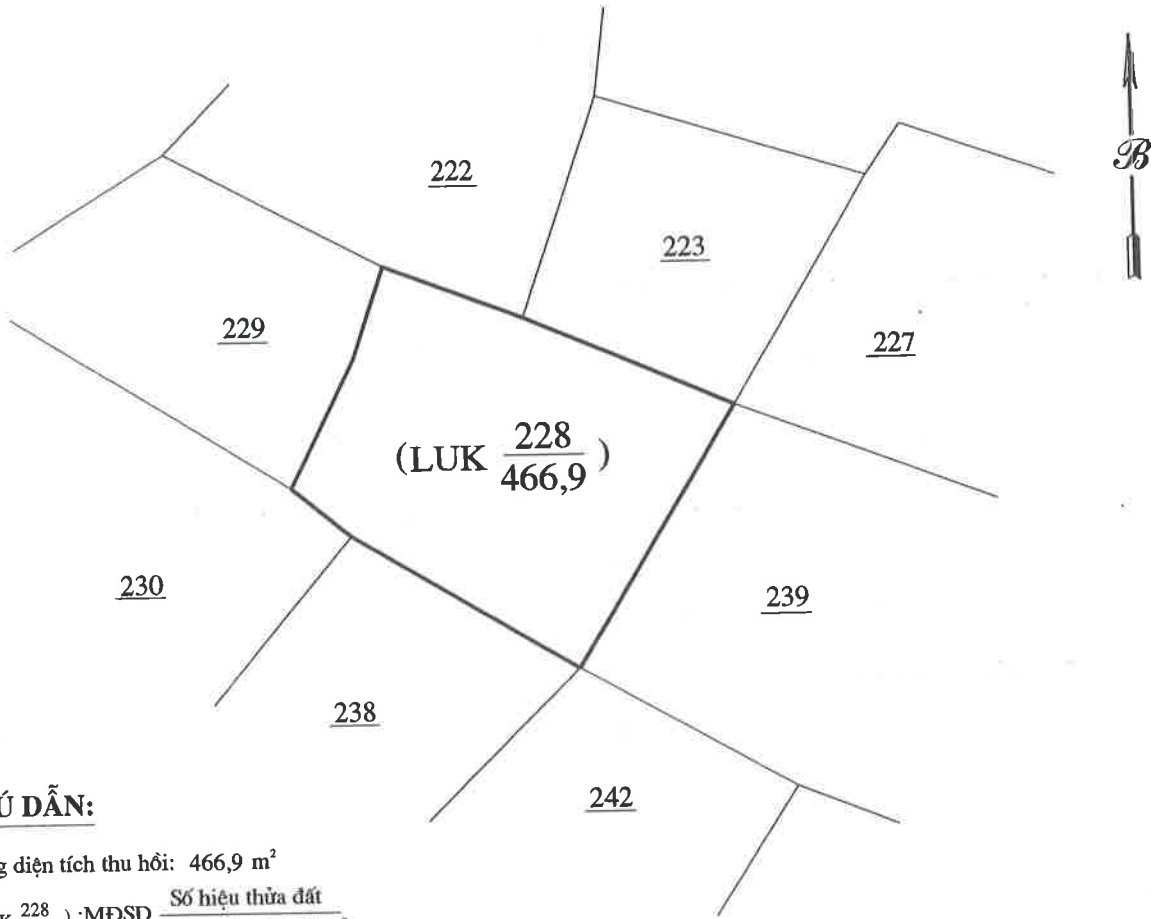
TRÍCH SAO BẢN ĐỒ THỪA ĐẤT

THU HỒI TỪ HỘ ÔNG (BÀ): Lai Xuân Phẩm
ĐỂ BỒI THƯỜNG GIẢI PHÓNG MẶT BẰNG THỰC HIỆN DỰ ÁN
ĐẦU TƯ HẠ TẦNG CẤP ĐẤT Ở VÀ XÂY DỰNG NHÀ Ở CHO DÂN
THÔN XÓM BẰNG, XÃ BẮC SƠN

Địa điểm : Xã Bắc Sơn, huyện Thuận Bắc, tỉnh Ninh Thuận.

(Trích lục thửa đất số 228 , tờ BĐĐC số 20 , xã Bắc Sơn)

(Kèm theo Quyết định số 10Đ-UBND ngày tháng năm 2024 của UBND huyện Thuận Bắc)



CHÚ DẪN:

Tổng diện tích thu hồi: 466,9 m²

(LUK $\frac{228}{466,9}$) : MĐSD $\frac{\text{Số hiệu thửa đất}}{\text{Diện tích thu hồi m}^2}$

— : Ranh giới thu hồi đất.

Cung cấp theo văn bản đề nghị số : /BQL, Thuận Bắc ngày/...../2024.

VĂN PHÒNG ĐĂNG KÝ ĐẤT ĐAI NINH THUẬN - CHI NHÁNH THUẬN BẮC

Ngày 15 tháng 7 năm 2024

Người trích lục
(Ký, ghi rõ họ và tên)

Thang Diệu Huy

Thuận Bắc, ngày 15 tháng 7 năm 2024

KT. GIÁM ĐỐC
PHÓ GIÁM ĐỐC



Đỗ Xuân Khoái

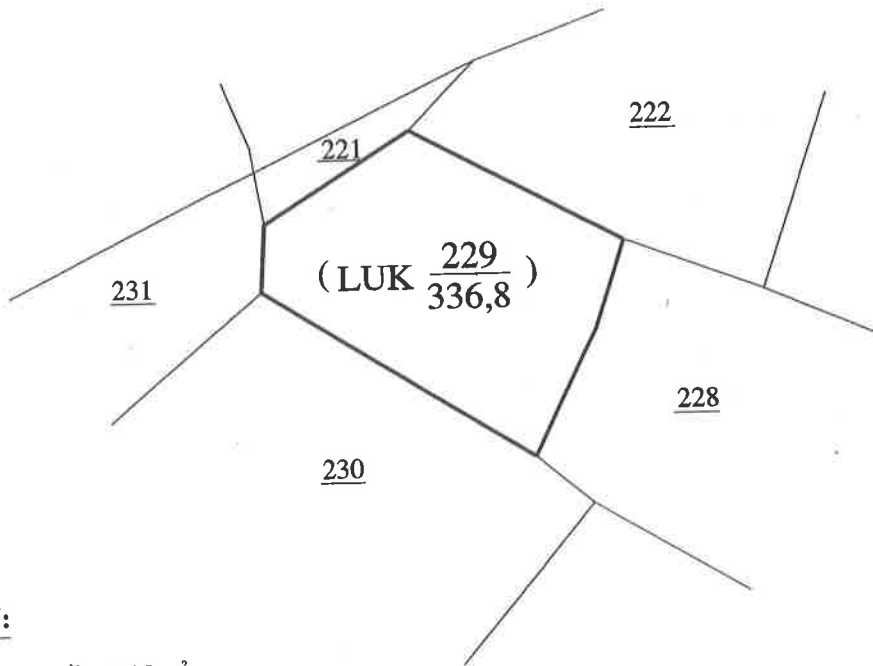
TRÍCH SAO BẢN ĐỒ THỪA ĐẤT

THU HỒI TỪ HỘ ÔNG (BÀ): Lai Xuân Phẩm
ĐỂ BỒI THƯỜNG GIẢI PHÓNG MẶT BẰNG THỰC HIỆN DỰ ÁN
ĐẦU TƯ HẠ TẦNG CẤP ĐẤT Ở VÀ XÂY DỰNG NHÀ Ở CHO DÂN
THÔN XÓM BẰNG, XÃ BẮC SƠN

Địa điểm : Xã Bắc Sơn, huyện Thuận Bắc, tỉnh Ninh Thuận.

(Trích lục thửa đất số 229, tờ BĐĐC số 20, xã Bắc Sơn)

(Kèm theo Quyết định số 10Đ-UBND ngày tháng năm 2024 của UBND huyện Thuận Bắc)



CHÚ DẪN:

Tổng diện tích thu hồi: 336,8 m²

(LUK $\frac{229}{336,8}$): MĐSD $\frac{\text{Số hiệu thửa đất}}{\text{Diện tích thu hồi m}^2}$

— : Ranh giới thu hồi đất.

Cung cấp theo văn bản đề nghị số : /BQL, Thuận Bắc ngày/...../2024.

VĂN PHÒNG ĐĂNG KÝ ĐẤT ĐAI NINH THUẬN - CHI NHÁNH THUẬN BẮC

Ngày 15 tháng 7 năm 2024

Thuận Bắc, ngày 15 tháng 7 năm 2024

Người trích lục
(Ký, ghi rõ họ và tên)

KT. GIÁM ĐỐC
PHÓ GIÁM ĐỐC

Thang Diêu Huy



Đỗ Xuân Khoái

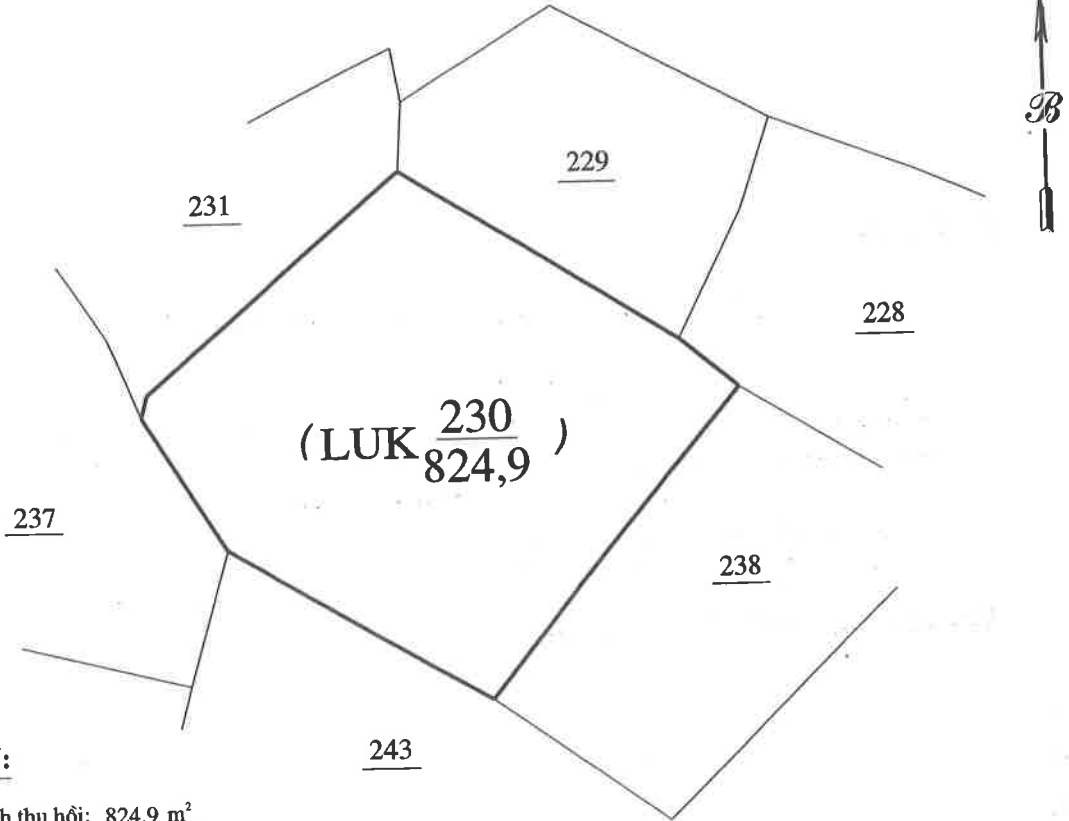
TRÍCH SAO BẢN ĐỒ THỪA ĐẤT

THU HỒI TỪ HỘ ÔNG (BÀ): Lai Xuân Phẩm
ĐỂ BỒI THƯỜNG GIẢI PHÓNG MẶT BẰNG THỰC HIỆN DỰ ÁN
ĐẦU TƯ HẠ TẦNG CẤP ĐẤT Ở VÀ XÂY DỰNG NHÀ Ở CHO DÂN
THÔN XÓM BẰNG, XÃ BẮC SƠN

Địa điểm : Xã Bắc Sơn, huyện Thuận Bắc, tỉnh Ninh Thuận.

(Trích lục thửa đất số 230 , tờ BĐDC số 20 , xã Bắc Sơn)

(Kèm theo Quyết định số /QĐ-UBND ngày tháng năm 2024 của UBND huyện Thuận Bắc)



CHÚ DẪN:

Tổng diện tích thu hồi: 824,9 m²

(LUK $\frac{230}{824,9}$) : MĐSD $\frac{\text{Số hiệu thửa đất}}{\text{Diện tích thu hồi m}^2}$

— : Ranh giới thu hồi đất.

Cung cấp theo văn bản đề nghị số : /BQL, Thuận Bắc ngày/...../2024.

VĂN PHÒNG ĐĂNG KÝ ĐẤT ĐAI NINH THUẬN - CHI NHÁNH THUẬN BẮC

Ngày 15 tháng 7 năm 2024

Người trích lục
(Ký, ghi rõ họ và tên)

Thang Diệu Huy

Thuận Bắc, ngày 15 tháng 7 năm 2024

KT. GIÁM ĐỐC
PHÓ GIÁM ĐỐC



Đỗ Xuân Khoái

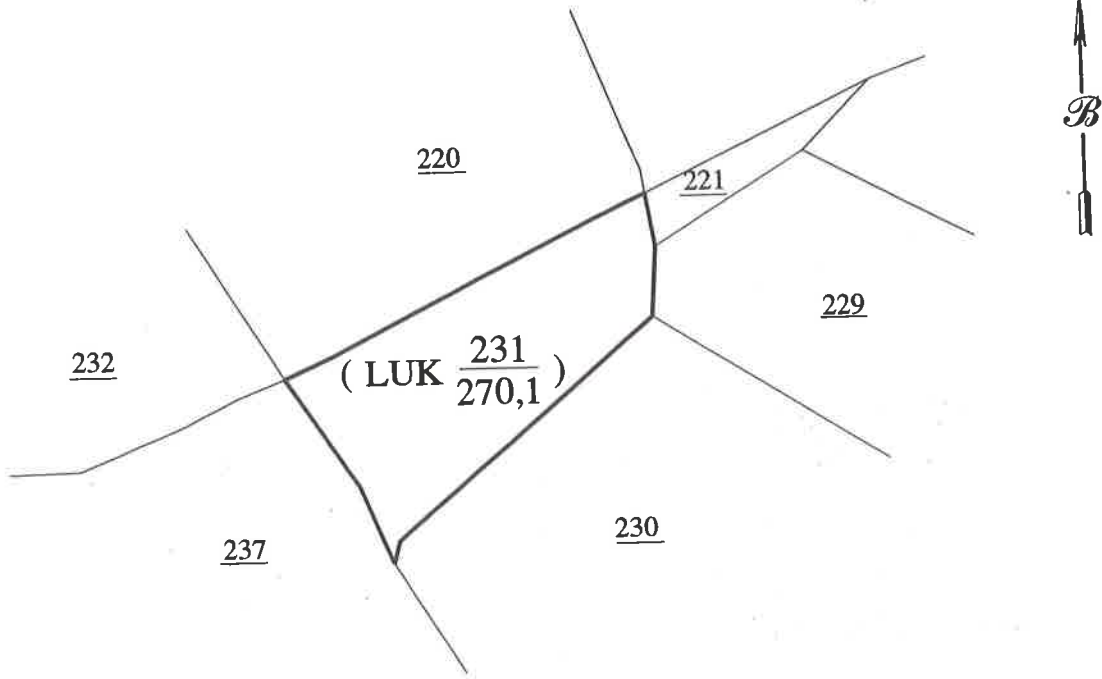
TRÍCH SAO BẢN ĐỒ THỪA ĐẤT

THU HỒI TỪ HỘ ÔNG (BÀ): Lai Xuân Phẩm
ĐỂ BỒI THƯỜNG GIẢI PHÓNG MẶT BẰNG THỰC HIỆN DỰ ÁN
ĐẦU TƯ HẠ TẦNG CẤP ĐẤT Ở VÀ XÂY DỰNG NHÀ Ở CHO DÂN
THÔN XÓM BẰNG, XÃ BẮC SƠN

Địa điểm : Xã Bắc Sơn, huyện Thuận Bắc, tỉnh Ninh Thuận.

(Trích lục thửa đất số 231 , tờ BĐDC số 20 , xã Bắc Sơn)

(Kèm theo Quyết định số /QĐ-UBND ngày tháng năm 2024 của UBND huyện Thuận Bắc)



CHÚ DẪN:

Tổng diện tích thu hồi: 270,1 m²

(LUK $\frac{231}{270,1}$) : MĐSD $\frac{\text{Số hiệu thửa đất}}{\text{Diện tích thu hồi m}^2}$

— : Ranh giới thu hồi đất.

Cung cấp theo văn bản đề nghị số : /BQL, Thuận Bắc ngày/...../2024.

VĂN PHÒNG ĐĂNG KÝ ĐẤT ĐAI NINH THUẬN - CHI NHÁNH THUẬN BẮC

Ngày .. tháng .. năm 2024

Người trích lục
(Ký, ghi rõ họ và tên)

Thang Diệu Huy

Thuận Bắc, ngày .. tháng .. năm 2024

KT. GIÁM ĐỐC
PHÓ GIÁM ĐỐC



Đỗ Xuân Khoái

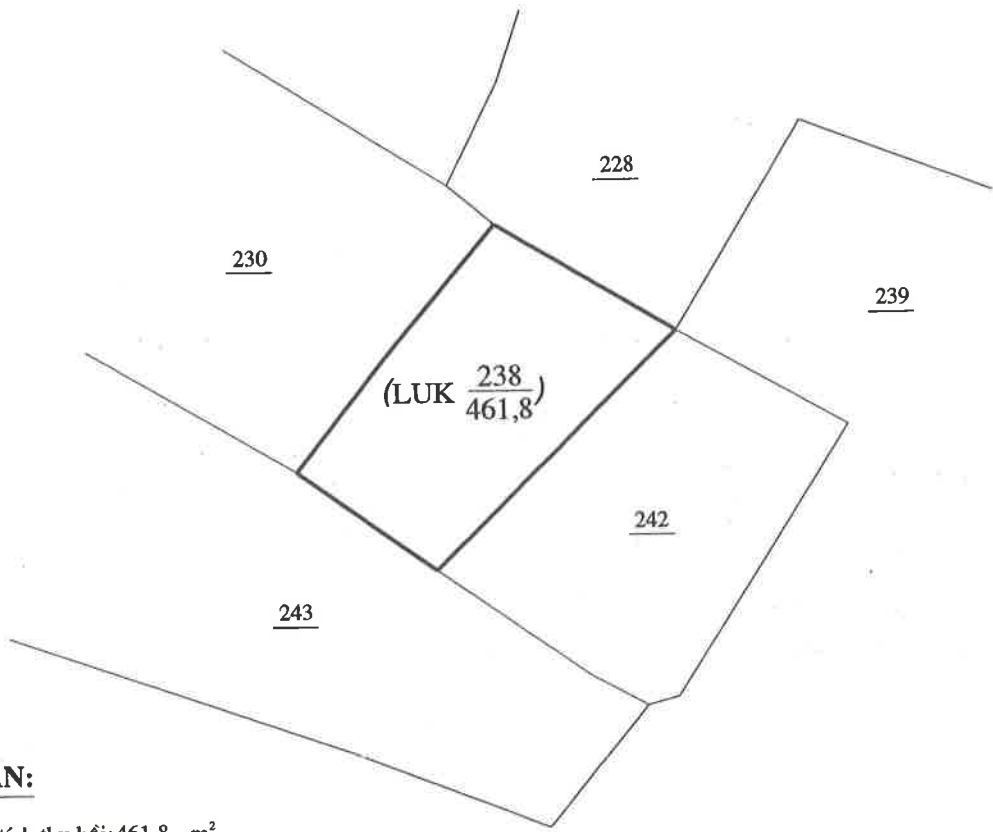
TRÍCH SAO BẢN ĐỒ THỪA ĐẤT

THU HỒI TỪ HỘ ÔNG (BÀ): Lai Xuân Phẩm
ĐỂ BỒI THƯỜNG GIẢI PHÓNG MẶT BẰNG THỰC HIỆN DỰ ÁN
ĐẦU TƯ HẠ TẦNG CẤP ĐẤT Ở VÀ XÂY DỰNG NHÀ Ở CHO DÂN
THÔN XÓM BẰNG, XÃ BẮC SƠN

Địa điểm : Xã Bắc Sơn, huyện Thuận Bắc, tỉnh Ninh Thuận.

(Trích lục thửa đất số 238 , tờ ĐĐC số 20 , xã Bắc Sơn)

(Kèm theo Quyết định số /QĐ-UBND ngày tháng năm 2024 của UBND huyện Thuận Bắc)



CHÚ DẪN:

Tổng diện tích thu hồi: 461,8 m²

(LUK $\frac{238}{461,8}$) : MĐSD $\frac{\text{Số hiệu thửa đất}}{\text{Diện tích thu hồi m}^2}$

— : Ranh giới thu hồi đất.

Cung cấp theo văn bản đề nghị số : /BQL, Thuận Bắc ngày/...../2024.

VĂN PHÒNG ĐĂNG KÝ ĐẤT ĐAI NINH THUẬN - CHI NHÁNH THUẬN BẮC

Ngày 15 tháng 7 năm 2024

Thuận Bắc, ngày 15 tháng 7 năm 2024

Người trích lục
(Ký, ghi rõ họ và tên)

KT. GIÁM ĐỐC
PHÓ GIÁM ĐỐC



Thang Diệu Huy

Đỗ Xuân Khoái

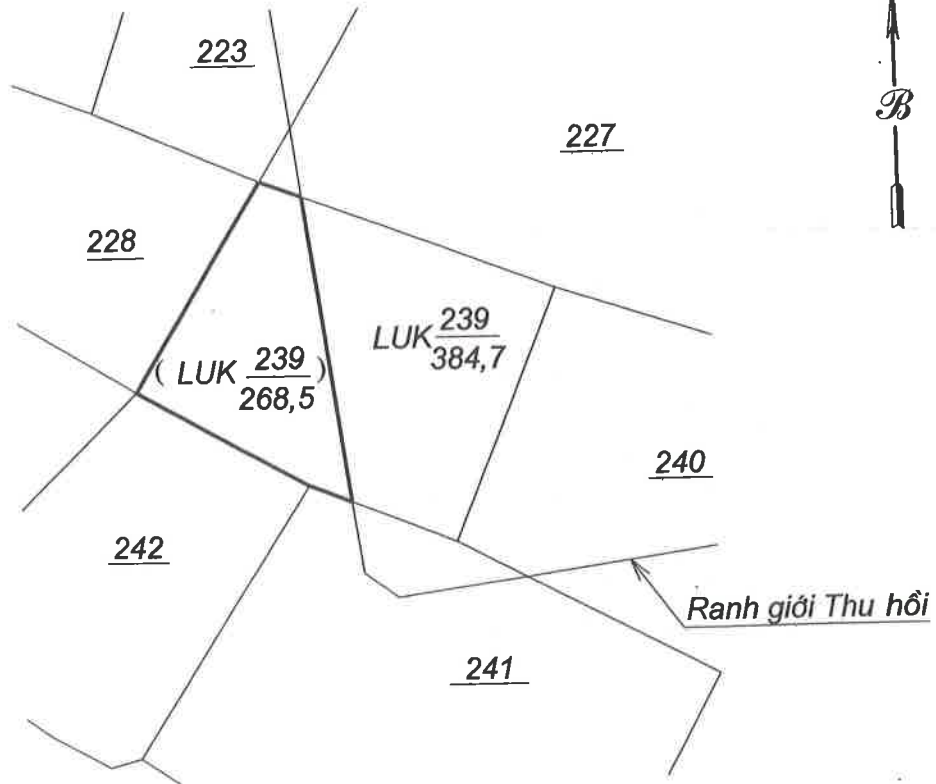
TRÍCH SAO BẢN ĐỒ THỪA ĐẤT

THU HỒI TỪ HỘ ÔNG (BÀ): Lai Xuân Phẩm
ĐỂ BỒI THƯỜNG GIẢI PHÓNG MẶT BẰNG THỰC HIỆN DỰ ÁN
ĐẦU TƯ HẠ TẦNG CẤP ĐẤT Ở VÀ XÂY DỰNG NHÀ Ở CHO DÂN
THÔN XÓM BẰNG, XÃ BẮC SƠN

Địa điểm : Xã Bắc Sơn, huyện Thuận Bắc, tỉnh Ninh Thuận.

(Trích lục thửa đất số 239, tờ BĐĐC số 20, xã Bắc Sơn)

(Kèm theo Quyết định số /QĐ-UBND ngày tháng năm 2024 của UBND huyện Thuận Bắc)



CHÚ DẪN:

Tổng diện tích thu hồi: 268,5 m²

(LUK $\frac{239}{268,5}$) : MĐSD Số hiệu thửa đất
Diện tích thu hồi m²

— : Ranh giới thu hồi đất.

Cung cấp theo văn bản đề nghị số : /BQL, Thuận Bắc ngày/...../2024.

VĂN PHÒNG ĐĂNG KÝ ĐẤT ĐAI NINH THUẬN - CHI NHÁNH THUẬN BẮC

Ngày 15 tháng 7 năm 2024

Người trích lục

(Ký, ghi rõ họ và tên)

Thuận Bắc, ngày 15 tháng 7 năm 2024

KT. GIÁM ĐỐC

PHÓ GIÁM ĐỐC

Thang Diệu Huy



Đỗ Xuân Khoái

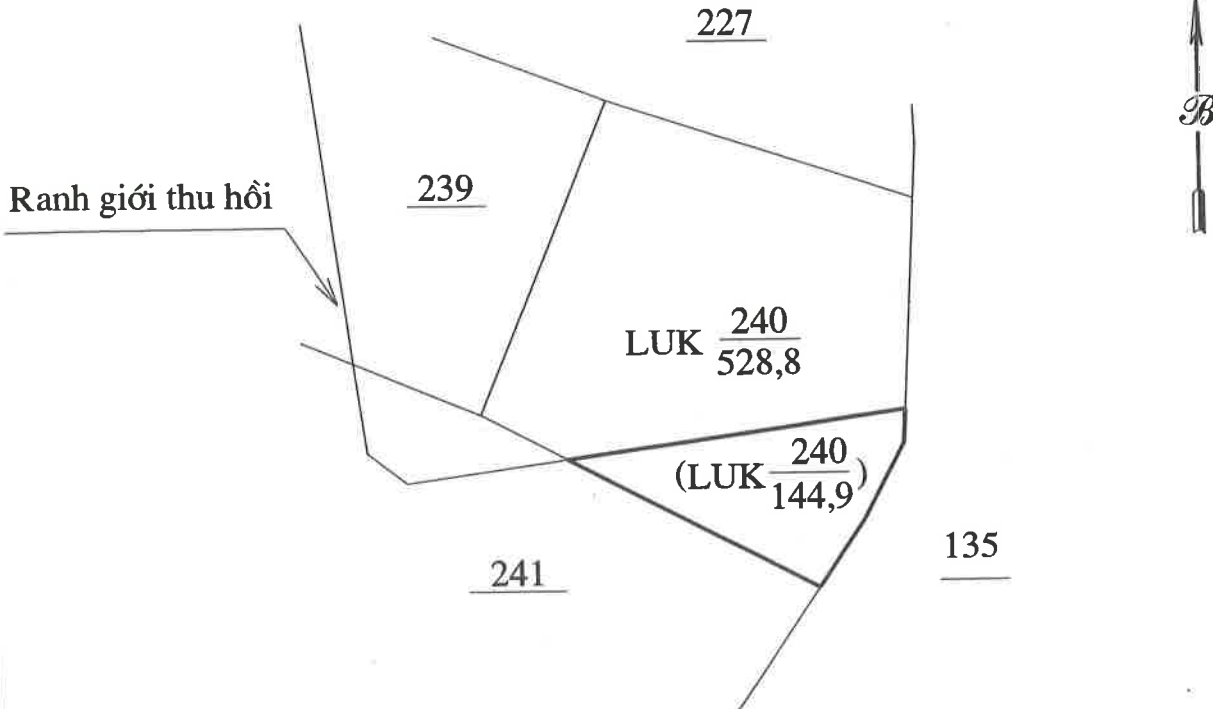
TRÍCH SAO BẢN ĐỒ THỪA ĐẤT

THU HỒI TỪ HỘ ÔNG (BÀ): Lai Xuân Phẩm
ĐỂ BỒI THƯỜNG GIẢI PHÓNG MẶT BẰNG THỰC HIỆN DỰ ÁN
ĐẦU TƯ HẠ TẦNG CẤP ĐẤT Ở VÀ XÂY DỰNG NHÀ Ở CHO DÂN
THÔN XÓM BẰNG, XÃ BẮC SƠN

Địa điểm : Xã Bắc Sơn, huyện Thuận Bắc, tỉnh Ninh Thuận.

(Trích lục thửa đất số 240 , tờ BĐĐC số 20 , xã Bắc Sơn)

(Kèm theo Quyết định số IQĐ-UBND ngày tháng năm 2024 của UBND huyện Thuận Bắc)



CHÚ DẪN:

Tổng diện tích thu hồi: 144,9 m²

(LUK $\frac{240}{144,9}$) : MĐSD $\frac{\text{Số hiệu thửa đất}}{\text{Diện tích thu hồi m}^2}$

— : Ranh giới thu hồi đất.

Cung cấp theo văn bản đề nghị số : /BQL, Thuận Bắc ngày/...../2024.

VĂN PHÒNG ĐĂNG KÝ ĐẤT ĐAI NINH THUẬN - CHI NHÁNH THUẬN BẮC

Ngày 15 tháng 7 năm 2024

Thuận Bắc, ngày 15 tháng 7 năm 2024

Người trích lục
(Ký, ghi rõ họ và tên)

GIÁM ĐỐC

Thang Diệu Huy

Đỗ Thị Hoài Thiện

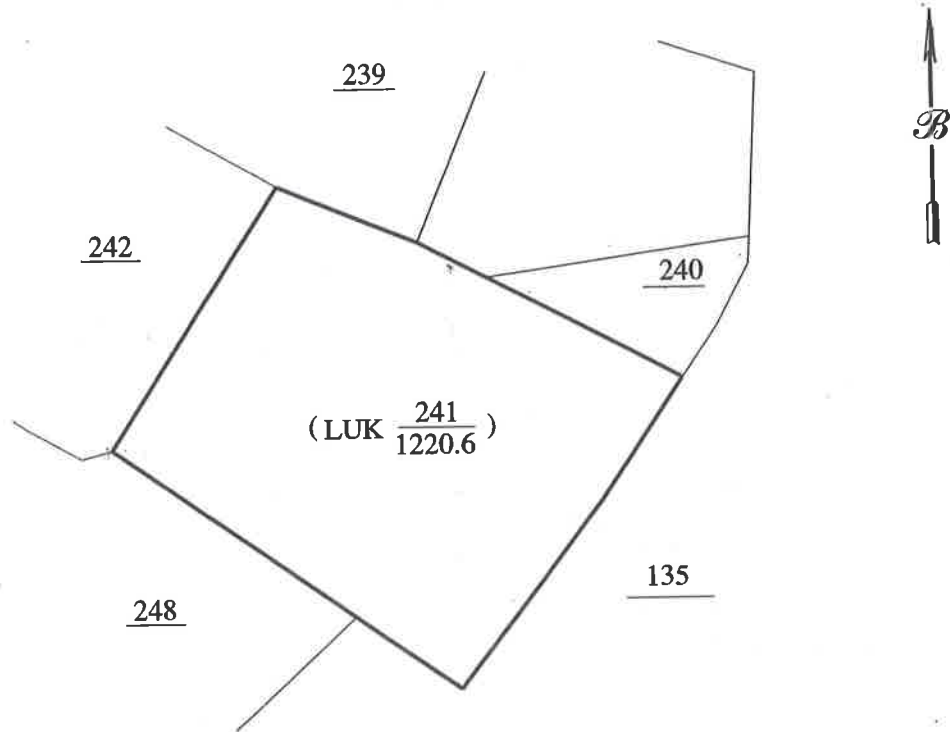
TRÍCH SAO BẢN ĐỒ THỪA ĐẤT

THU HỒI TỪ HỘ ÔNG (BÀ): Lai Xuân Phẩm
ĐỂ BỒI THƯỜNG GIẢI PHÓNG MẶT BẰNG THỰC HIỆN DỰ ÁN
ĐẦU TƯ HẠ TẦNG CẤP ĐẤT Ở VÀ XÂY DỰNG NHÀ Ở CHO DÂN
THÔN XÓM BẰNG, XÃ BẮC SƠN

Địa điểm : Xã Bắc Sơn, huyện Thuận Bắc, tỉnh Ninh Thuận.

(Trích lục thửa đất số 241 , tờ BĐDC số 20 , xã Bắc Sơn)

(Kèm theo Quyết định số /QĐ-UBND ngày tháng năm 2024 của UBND huyện Thuận Bắc)



CHÚ DẪN:

Tổng diện tích thu hồi: 1220.6 m²

(LUK $\frac{241}{1220.6}$): MĐSD $\frac{\text{Số hiệu thửa đất}}{\text{Diện tích thu hồi m}^2}$

— : Ranh giới thu hồi đất.

Cung cấp theo văn bản đề nghị số : /BQL, Thuận Bắc ngày/...../2024.

VĂN PHÒNG ĐĂNG KÝ ĐẤT ĐAI NINH THUẬN - CHI NHÁNH THUẬN BẮC

Ngày 15 tháng 7 năm 2024

Thuận Bắc, ngày 15 tháng 7 năm 2024

Người trích lục
(Ký, ghi rõ họ và tên)

GIÁM ĐỐC

Thang Diệu Huy

Đỗ Thị Hoài Thiện

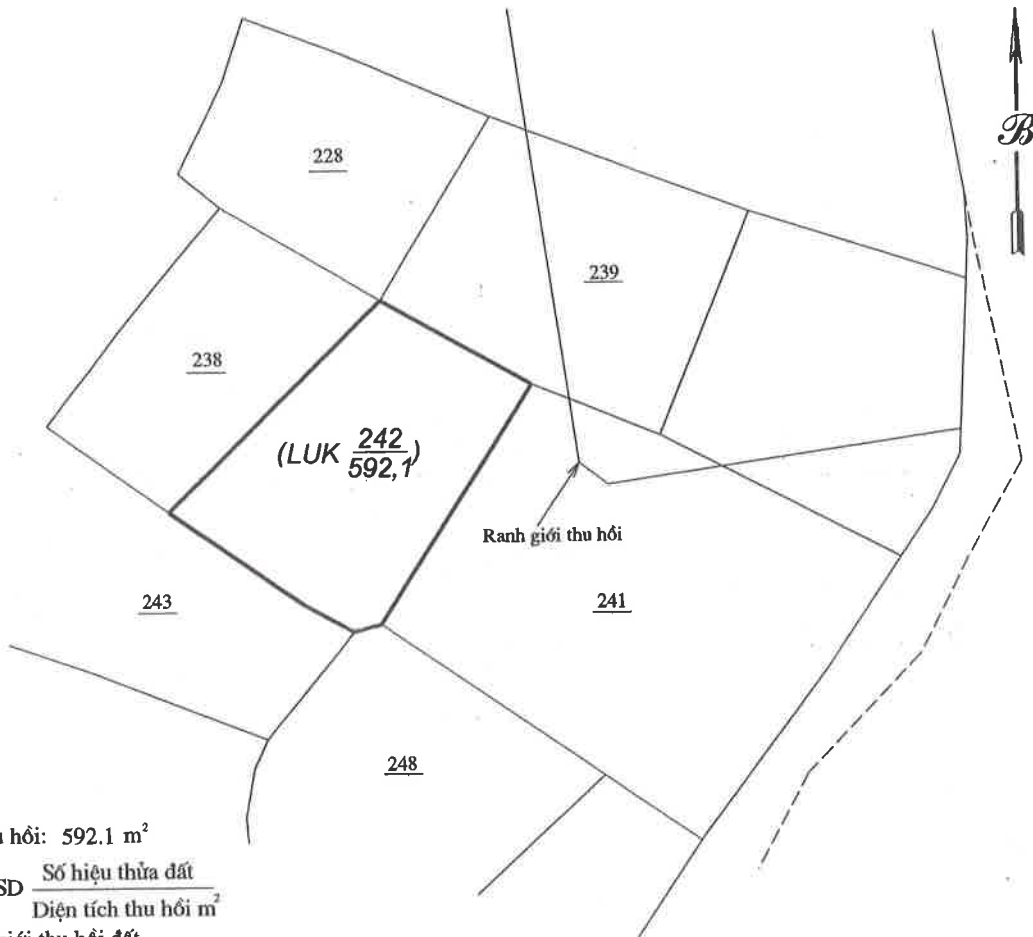
TRÍCH SAO BẢN ĐỒ THỬA ĐẤT

THU HỒI TỪ HỘ ÔNG (BÀ): Lai Xuân Phẩm
ĐỂ BỒI THƯỜNG GIẢI PHÓNG MẶT BẰNG THỰC HIỆN DỰ ÁN
ĐẦU TƯ HẠ TẦNG CẤP ĐẤT Ở VÀ XÂY DỰNG NHÀ Ở CHO DÂN
THÔN XÓM BẰNG, XÃ BẮC SƠN

Địa điểm : Xã Bắc Sơn, huyện Thuận Bắc, tỉnh Ninh Thuận.

(Trích lục thửa đất số 242 , tờ BĐDC số 20 , xã Bắc Sơn)

(Kèm theo Quyết định số /QĐ-UBND ngày tháng năm 2024 của UBND huyện Thuận Bắc)



CHÚ DẪN:

Tổng diện tích thu hồi: 592.1 m²

(LUK-242) : MĐSD $\frac{\text{Số hiệu thửa đất}}{\text{Diện tích thu hồi m}^2}$

— : Ranh giới thu hồi đất.

Cung cấp theo văn bản đề nghị số : /BQL, Thuận Bắc ngày/...../2024.

VĂN PHÒNG ĐĂNG KÝ ĐẤT ĐAI NINH THUẬN - CHI NHÁNH THUẬN BẮC

Ngày .. tháng .. năm 2024

Người trích lục
(Ký, ghi rõ họ và tên)

Thang Diêu Huy

Thuận Bắc, ngày .. tháng .. năm 2024

KT. GIÁM ĐỐC
PHÓ GIÁM ĐỐC



Đỗ Xuân Khoái